

# RELATÓRIO MENSAL

- **CONCESSIONÁRIA:** TRANSBRASILIANA
- **RODOVIA:** BR-153
- **TRECHO:** MG/SP – SP/PR
- **EXTENSÃO:** 321,60 KM

**BRASÍLIA – DF**  
**FEVEREIRO DE 2016**

## – ÍNDICE –

1.	Informações da Concessão.....	2
1.1.	Introdução .....	2
1.2.	Informações Contratuais.....	2
1.3.	Mapa de Situação .....	3
2.	Acompanhamento e Controle das Principais Obras .....	4
2.1.	Descrição das Principais das Obras .....	4
2.1.2	Duplicação km 51+700 ao km 54+300 e 2 Dispositivos nos km 51+040 e km 52+800	
2.2.	<i>Localização</i> das Principais Obras .....	5
2.3.	Marcos Contratuais.....	5
3.	Relação de Equipamento e Pessoal.....	6
4.	Relatório Fotográfico .....	07
5.	Considerações Finais.....	8
6.	Termo de Encerramento.....	9


## 1. Informações da Concessão

### 1.1. Introdução

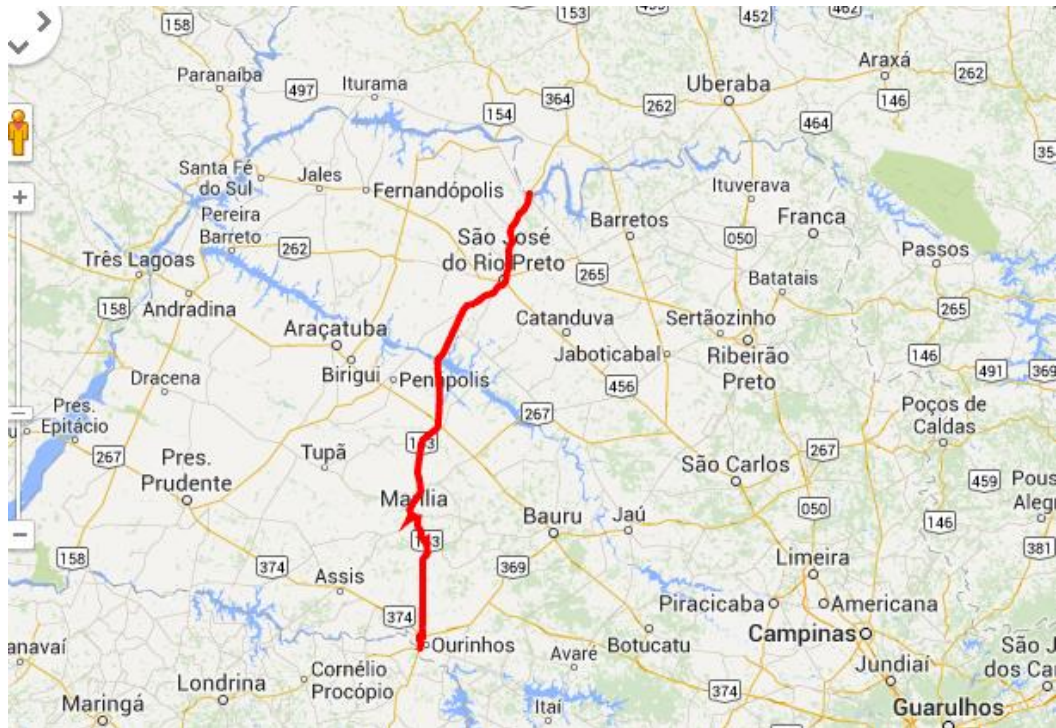
- Exploração da infra-estrutura e da prestação de serviços públicos e obras, abrangendo a execução dos serviços de recuperação, manutenção, conservação, operação, ampliação, melhorias e exploração;

### 1.2. Informações Contratuais

*Tabela 01 – Dados Contratuais*

<b>DADOS CONTRATUAIS</b>  <b>Triunfo</b>   TRANSBRASILIANA	
<b>Concessionária</b>	TRANSBRASILIANA - Concessionária da Rodovia S/A
<b>Contrato Nº</b>	Edital de concessão nº 005/2007
<b>Escopo do Contrato</b>	Exploração da infra-estrutura e da prestação de serviços públicos e obras, abrangendo a execução dos serviços de recuperação, manutenção, conservação, operação, ampliação, melhorias e exploração, conforme apresentado no Programa de Exploração da Rodovia - PER, mediante pedágio.
<b>Data da Assinatura do Contrato</b>	14/02/2008
<b>Data de Início da Concessão</b>	15/02/2008
<b>Início da Cobrança de Pedágio</b>	18/12/2008
<b>Rodovia</b>	BR-153
<b>Trecho</b>	Lote Rodoviário constituído por: - Lote 01 - Rodovia BR-153-SP, Trecho DIV. MG/SP - DIV. SP/PR
<b>Extensão (km)</b>	321,60
<b>Prazo</b>	25 anos

### 1.3. Mapa de Situação



*Figura 01 – Mapa de Situação*

## **2. Acompanhamento e Controle das Principais Obras**

### **2.1. Descrição das Principais das Obras**

#### **2.1.1 Duplicação km 51+700 ao km 54+300 e 2 Dispositivos nos km 51+040 e km 52+800**

##### **Descrição da Obra:**

Duplicação do trecho de São José do Rio Preto do km 51+700 ao km 54+300, sendo 2.600 metros de novas faixas e acostamentos e 2 Dispositivos 1 tipo Galeria e 1 tipo Viaduto, no km 51+040 e no km 52+800.

##### **Descrição da etapa da obra que está em andamento:**

##### **DUPLICAÇÃO**

Drenagem

##### **Dispositivo km 51+040:**

##### **Dispositivo km 52+800:**

##### **Previsão de impacto no tráfego da rodovia:**

Para realizar a obra serão feitos desvios do tráfego local através das alças dos dispositivos para execução dos serviços de duplicação e operação Pare-Siga quando necessário.

##### **Frentes De Atuação: 1 Frente de atuação**

## 2.2. Localização das Principais Obras

Tabela 02 – Relação das Principais Obras

LOCALIZAÇÃO DAS OBRAS						
Item PER	Descrição da Obra	Localização		Extensão km	Município	
		Km Inicial	Km Final		Cidade	Estado
5.2.1.B	Duplicação	051+700	054+300	2,60	Rio Preto	SP
5.1.11	Passagem em Desnível Inferior - Galeria	051+040	051+040	0,00	Rio Preto	SP
5.1.11	Passagem em Desnível Inferior - Galeria	052+800	052+800	0,00	Rio Preto	SP

## 2.3. Marcos Contratuais

Tabela 03 – Lista de Marcos Contratuais

MARCOS CONTRATUAIS - PRINCIPAIS OBRAS			DATA
Marco	Descrição da Obra	Dias	DATA
1	Duplicação do km 51,7 ao 54,3	-168	17/09/2015
2	Implantação de Passagens em Desnível Inferior Tipo Galeria - km 51,040	-149	06/10/2015
3	Implantação de Passagens em Desnível Inferior Tipo Galeria - km 52,800	-142	13/10/2015

Observação: Data Prevista, conforme Planejamento Anual.

### 3. Relação de Equipamento e Pessoal

Tabela 07 – Relação de Equipamentos e Recursos

RELAÇÃO DE EQUIPAMENTOS E PESSOAL  TRANSBRASILIANA		
Item	Descrição	Quantidade
<b>1</b>	<b>Pessoal</b>	
1.1	Administração Central	
1.2	Administração Local	36
1.3	Operacional	329
1.4		
1.5		
<b>Total</b>		<b>365</b>
<b>2</b>	<b>Equipamentos</b>	
2.1	Veículos de inspeção de tráfego	9
2.2	Motocicletas	0
2.3	Ambulâncias de Resgate – Tipo C	0
2.4	Ambulâncias de Resgate – Tipo C	7
2.5	Ambulâncias de suporte avançado – Tipo D	2
2.6	Guinchos Leves	7
2.7	Guincho Pesado	2
2.8	Caminhão Pipa	1
2.9	Caminhão Munck	0
3.0	Caminhão para apreensão de animais	1
<b>Total</b>		<b>29</b>

#### 4. Relatório Fotográfico


##### 4.1 Duplicação do km 51,7 ao km 54,3



*Figura 01 – Execução das canaletas retangulares DR-7-A.*



*Figura 02 – Execução das canaletas retangulares DR-7-A.*



*Figura 03 – Execução das canaletas retangulares DR-7-A.*



## 5. Considerações Finais

- *Referência: Ofício-Circular nº 052/2014/SUINF de 31.07.2014;*
- *Ofício-circular nº 056/2014/SUINF de 26.08.2014;*
- *Ofício-circular nº 011/2015/SUINF de 20.02.2015;*

## 6. Termo de Encerramento

O presente Relatório Mensal se completa com 09 (nove) folhas devidamente identificadas e numeradas.